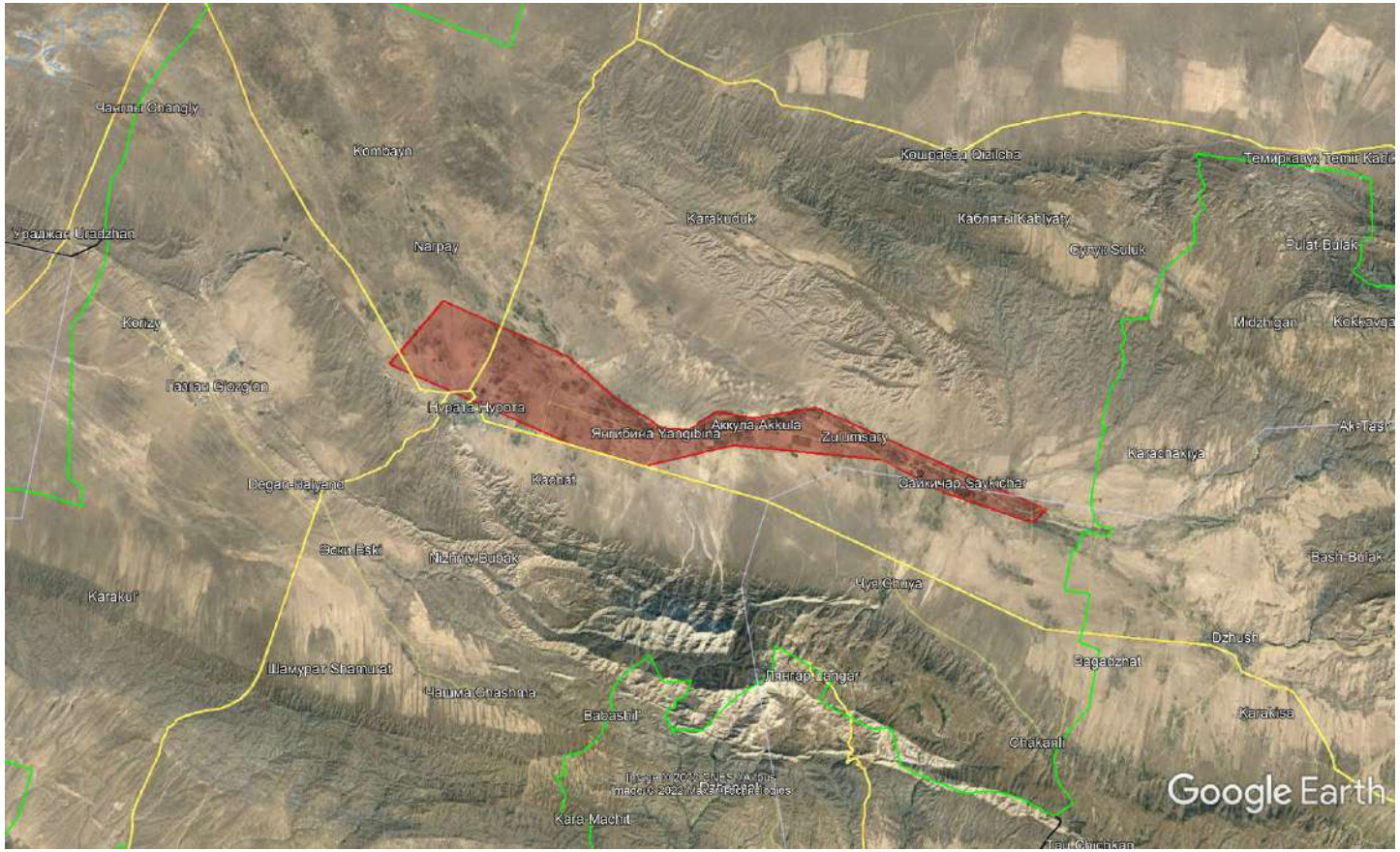

Навоий вилояти

Нурота тумани

Сув сатхи пасайиши: **5 метрдан ортиқ**

Майдони: **15 400 га**

ШК 40.590811° ШУ 65.627721°
ШК 40.631591° ШУ 65.672949°
ШК 40.596526° ШУ 65.778531°
ШК 40.568862° ШУ 65.819268°
ШК 40.550388° ШУ 65.858702°
ШК 40.549203° ШУ 65.882081°
ШК 40.560910° ШУ 65.903963°
ШК 40.556425° ШУ 65.935897°
ШК 40.563170° ШУ 65.988450°
ШК 40.489072° ШУ 66.171239°
ШК 40.508289° ШУ 66.097473°
ШК 40.529620° ШУ 66.044333°
ШК 40.539199° ШУ 65.918762°
ШК 40.525811° ШУ 65.844587°
ШК 40.539352° ШУ 65.782597°

234-сонли қудук бўйича ер ости сувларининг йиллик ўртача сатҳи

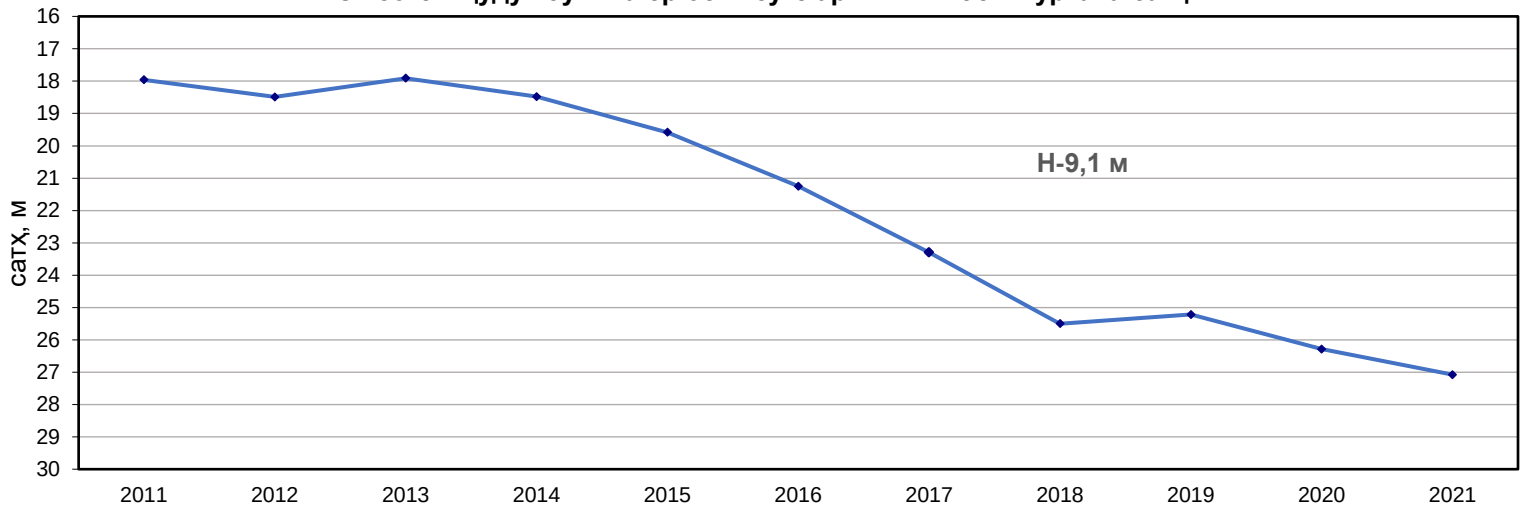

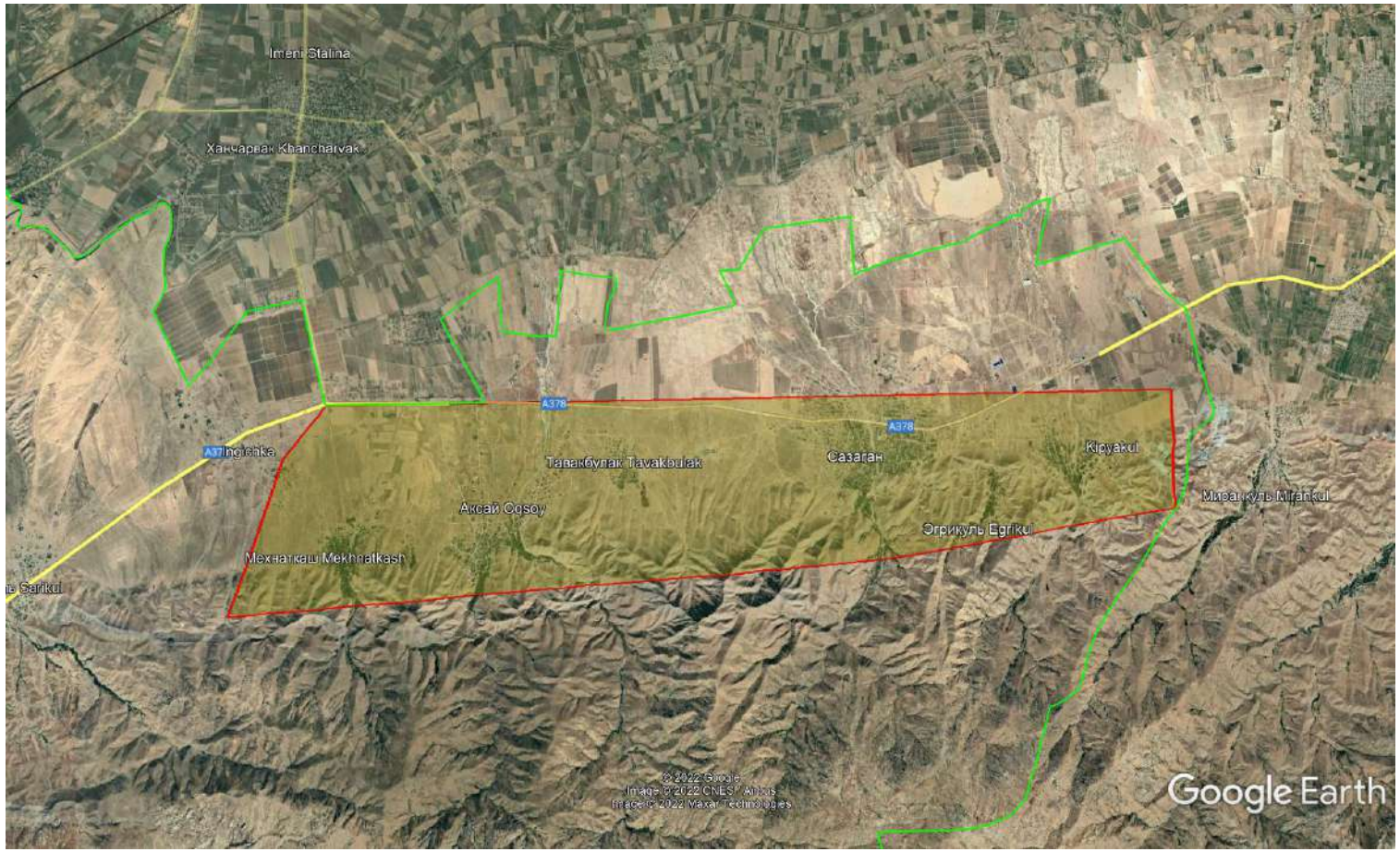

Самарқанд вилояти Нуробод тумани

Сув сатҳи пасайиши: **5 метргача**

Майдони: **8 225 га**

ШК 39.499391° ШУ 66.562282°
ШК 39.531663° ШУ 66.576209°
ШК 39.542695° ШУ 66.587645°
ШК 39. 545312° ШУ 66.816004°
ШК 39.520784° ШУ 66.815901°
ШК 39.510614° ШУ 66.740724°

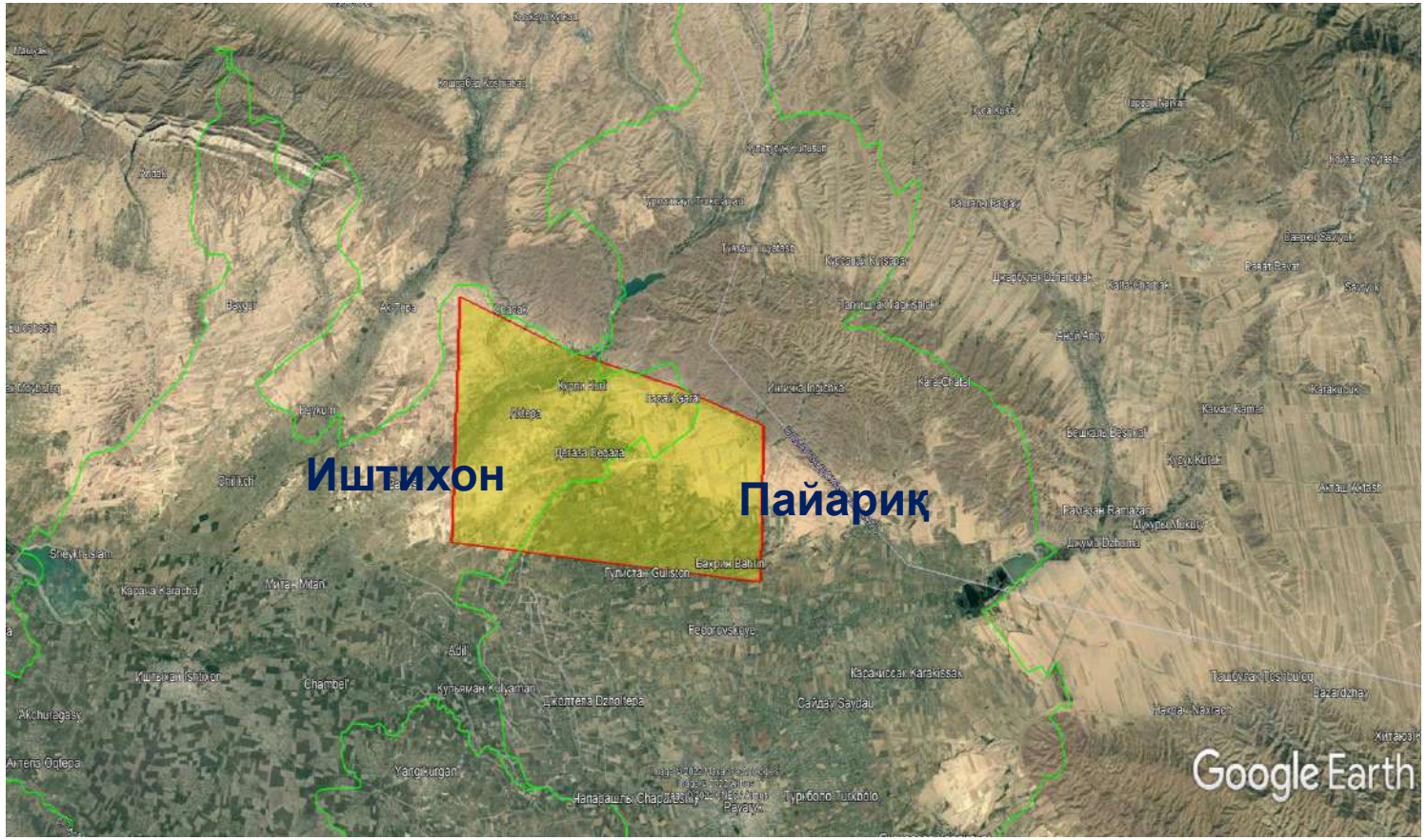

Самарқанд вилояти
Пайариқ ва Иштихон тумани

Сув сатҳи пасайиши: **5 метргача**

Майдони: жами **18 674 га**

шундан: Пайариқ 8 055 га

Иштихон 10 619 га

ШК 40.024584° ШУ 66.655206°
ШК 40.139093° ШУ 66.645512°
ШК 40.112987° ШУ 66.729799°
ШК 40.078716° ШУ 66.870068°
ШК 40.019663° ШУ 66.867798°

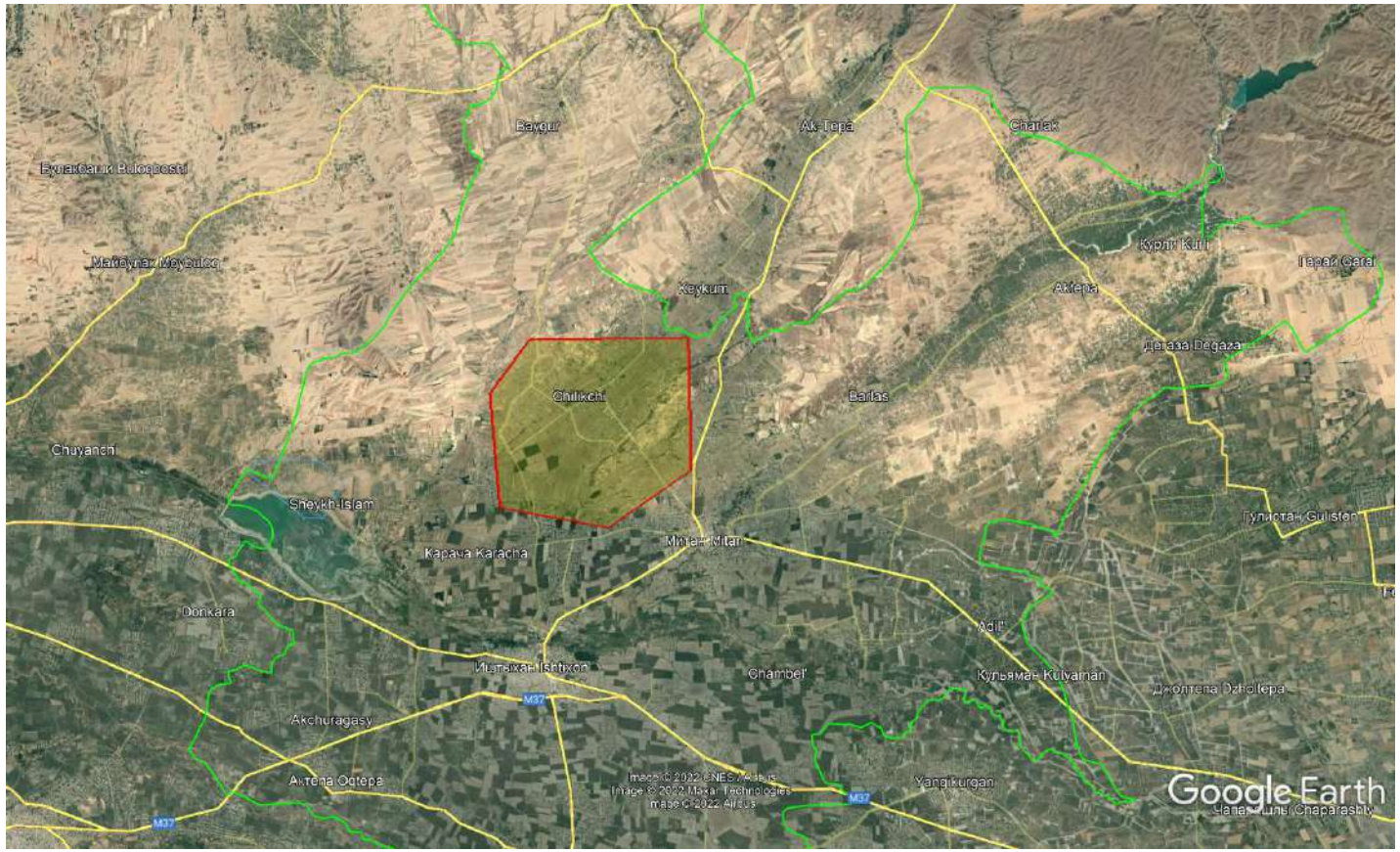

Самарқанд вилояти Иштихон тумани

Сув сатҳи пасайиши: **5 метргача**

Майдони: **3 821 га**

ШК 40.015783° ШУ 66.468138°
ШК 40.050920° ШУ 66.464099°
ШК 40.067539° ШУ 66.480141°
ШК 40.068009° ШУ 66.543762°
ШК 40.027562° ШУ 66.545208°
ШК 40.009623° ШУ 66.511614°

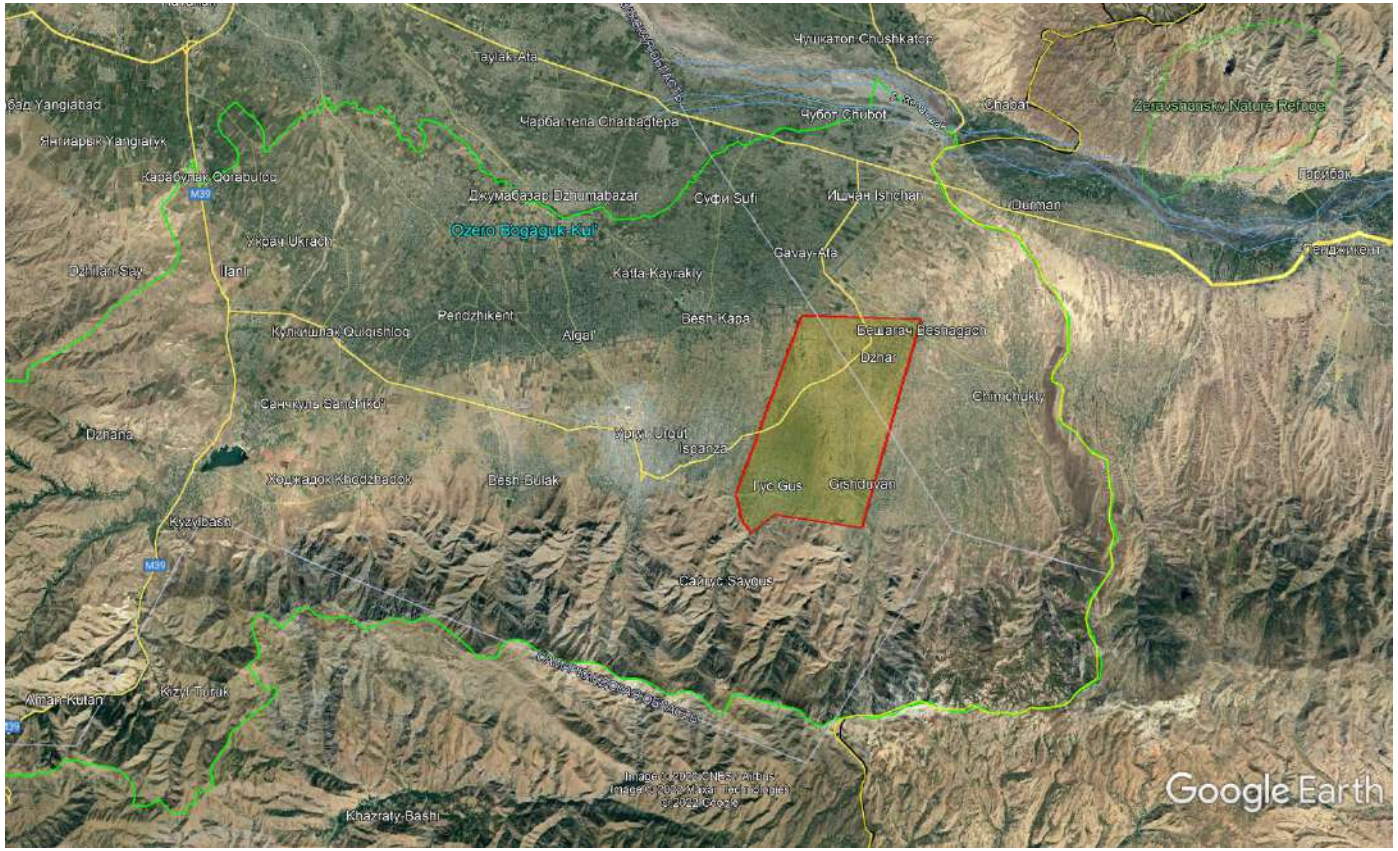

Самарқанд вилояти

Ургут тумани

Сув сатҳи пасайиши: **5 метргача**

Майдони: **5 135 га**

ШК 39.465971° ШУ 67.327235°
ШК 39.464293° ШУ 67.388673°
ШК 39.381299° ШУ 67.357711°
ШК 39.386606° ШУ 67.312761°
ШК 39.379272° ШУ 67.300968°
ШК 39.383565° ШУ 67.296600°
ШК 39.394659° ШУ 67.293052°

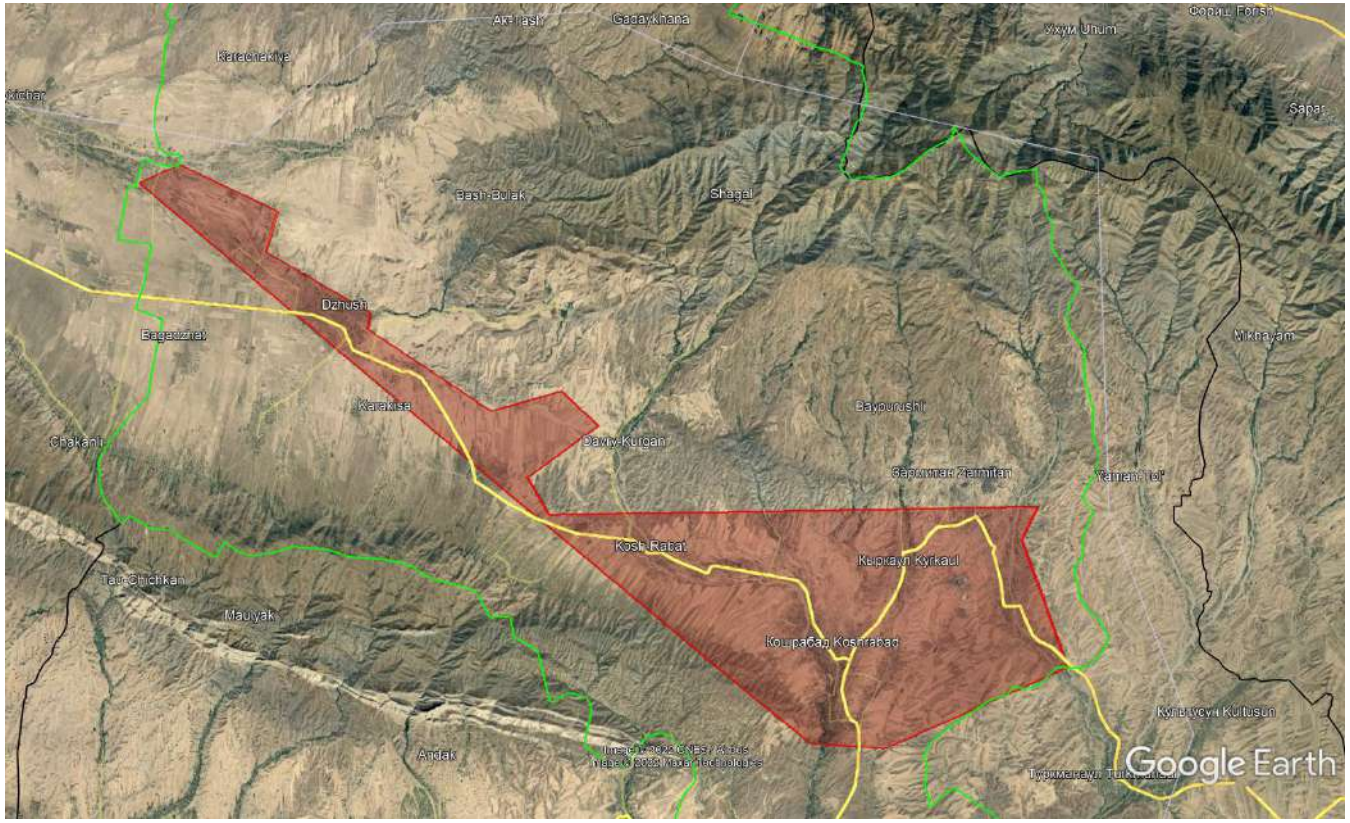

Самарқанд вилояти

Қўшработ тумани

Сув сатҳи пасайиши: **5 метрдан ортиқ**

Майдони: **30 601 га**

ШК 40.203215° ШУ 66.680486°	ШК 40.364216° ШУ 66.433574°
ШК 40.241875° ШУ 66.795290°	ШК 40.403222° ШУ 66.355846°
ШК 40.302839° ШУ 66.766200°	ШК 40.410816° ШУ 66.357645°
ШК 40.318704° ШУ 66.776061°	ШК 40.440040° ШУ 66.291144°
ШК 40.314955° ШУ 66.470087°	ШК 40.459457° ШУ 66.298338°
ШК 40.332707° ШУ 66.456782°	ШК 40.481709° ШУ 66.236258°
ШК 40.357320° ШУ 66.500800°	ШК 40.472853° ШУ 66.211009°
ШК 40.373718° ШУ 66.477851°	ШК 40.205683° ШУ 66.633574°

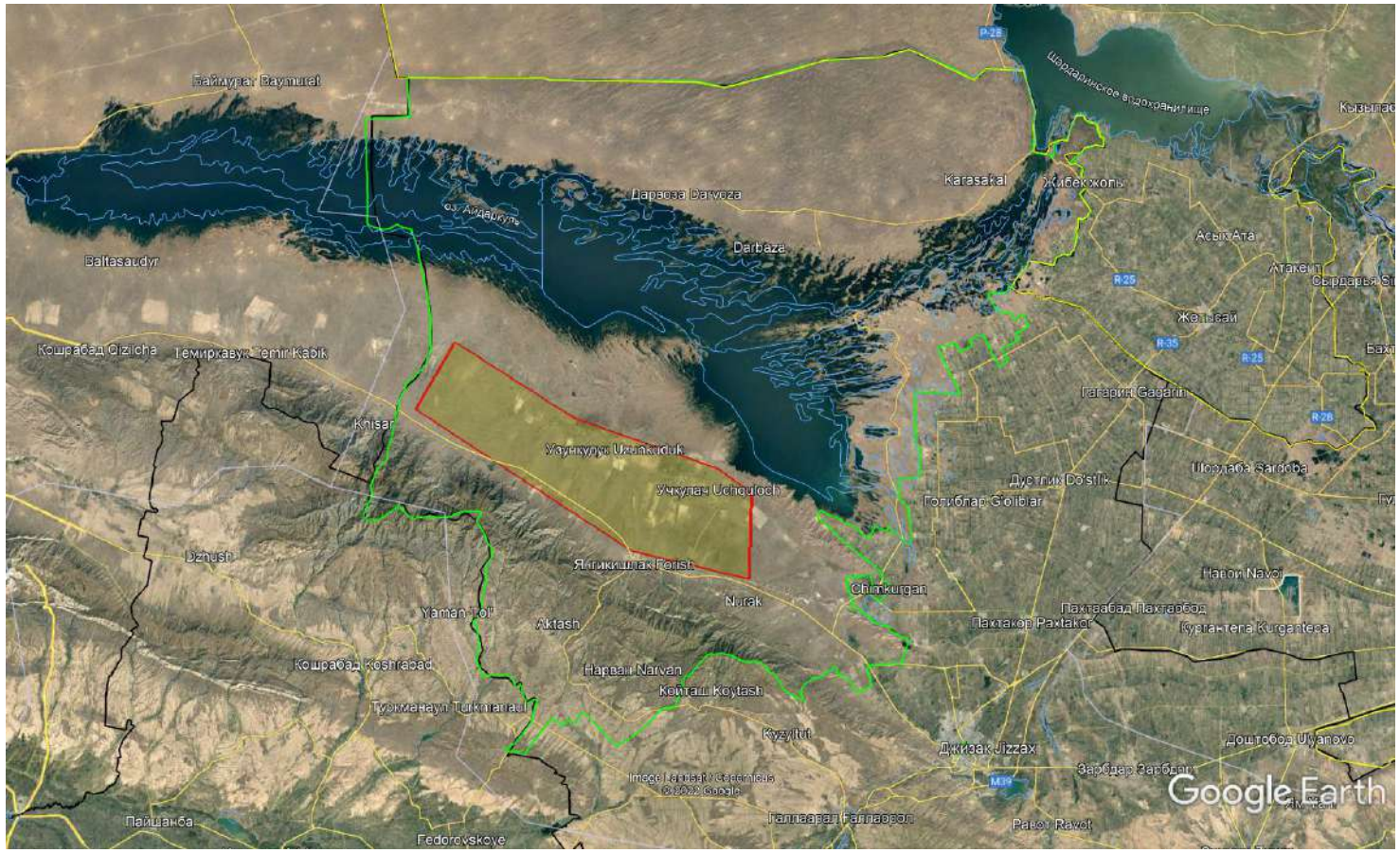

Жиззах вилояти

Фориш тумани

Сув сатҳи пасайиши: **5 метргача**

Майдони:: **87 764 га**

ШК 40.639572° ШУ 66.749853°
ШК 40.740939° ШУ 66.826721°
ШК 40.626112° ШУ 67.064972°
ШК 40.549464° ШУ 67.350900°
ШК 40.511996° ШУ 67.416234°
ШК 40.384129° ШУ 67.410312°
ШК 40.426321° ШУ 67.179456°

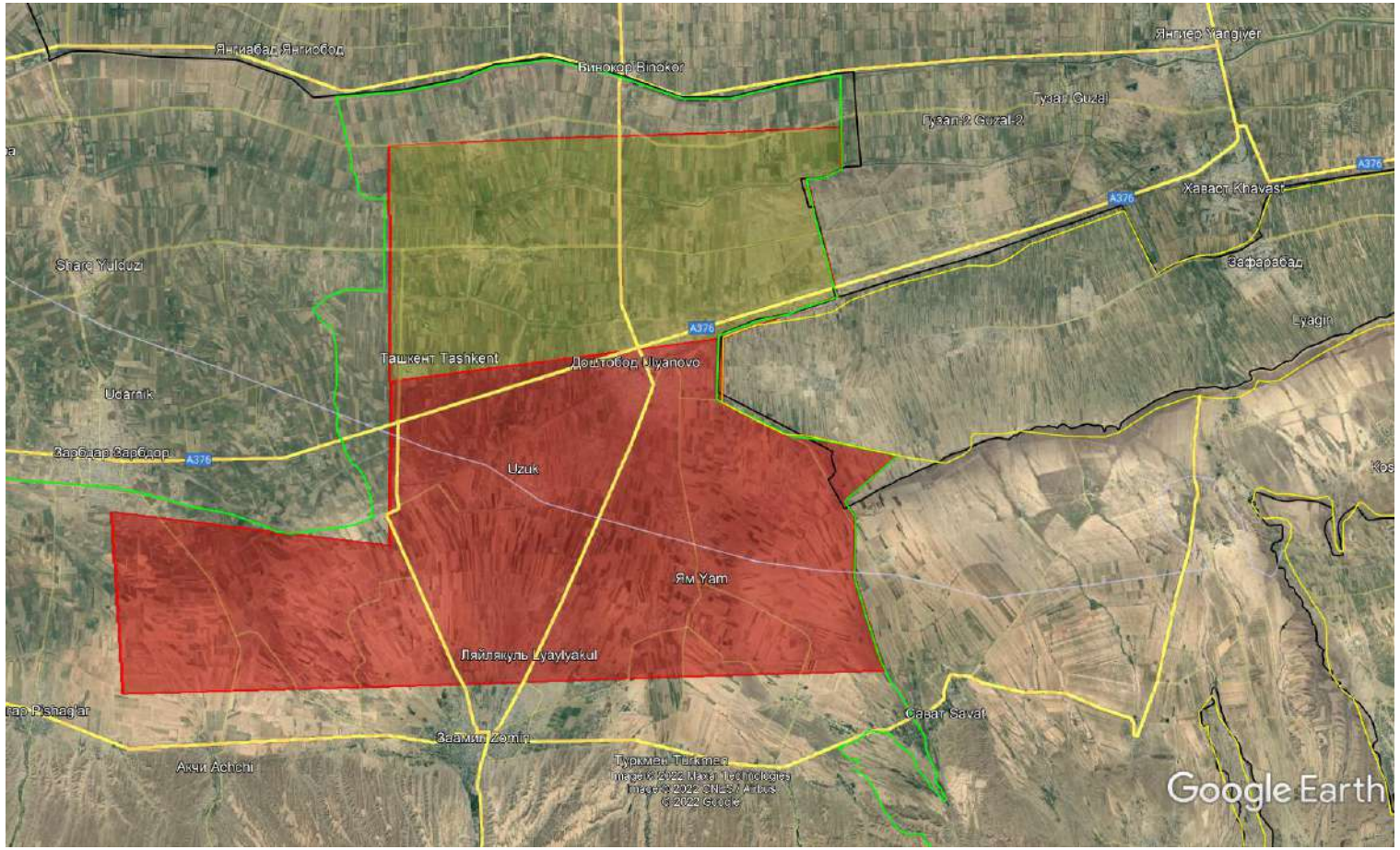

Жиззах вилояти

Зомин тумани

Сув сатҳи пасайиши: **5 метргача**

Майдони:: **23 606 га**

Сув сатҳи пасайиши: **5 метрдан ортиқ**

Майдони: **46 446 га**

ШК 40.229485° ШУ 68.336883°
ШК 40.237958° ШУ 68.604879°
ШК 40.207084° ШУ 68.596378°
ШК 40.207084° ШУ 68.605176°
ШК 40.142513° ШУ 68.534183°
ШК 40.122991° ШУ 68.338126°

ШК 40.063519° ШУ 68.173062°
ШК 40.048635° ШУ 68.337981°
ШК 40.122912° ШУ 68.338325°
ШК 40.132300° ШУ 68.536276°
ШК 40.113648° ШУ 68.534609°
ШК 40.096491° ШУ 68.571570°
ШК 40.095248° ШУ 68.586702°
ШК 40.080041° ШУ 68.638799°
ШК 40.068824° ШУ 68.606054°
ШК 40.061508° ШУ 68.614643°
ШК 40.034476° ШУ 68.611920°
ШК 39.991818° ШУ 68.630152°
ШК 39.972626° ШУ 68.183164°

1708008-сонли қудук бўйича ер ости сувларининг йиллик ўртача сатҳи

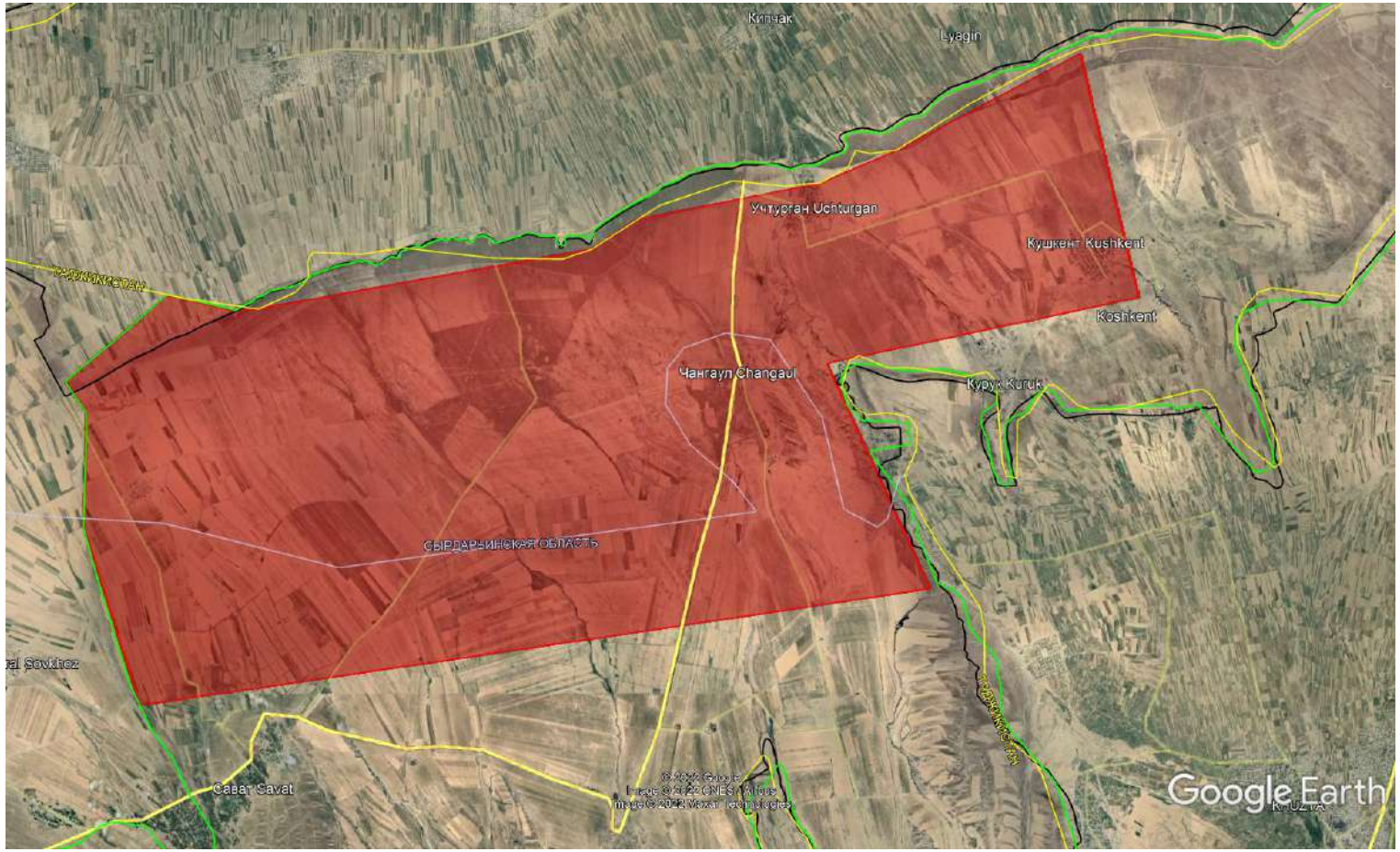

Жиззах вилояти

Янгиобод тумани

Сув сатҳи пасайиши: **5 метрдан ортиқ**

Майдони: **24 904 га**

ШК 40.145616° ШУ 68.920226°
ШК 40.111204° ШУ 68.899218°
ШК 40.112287° ШУ 68.845610°
ШК 40.114572° ШУ 68.865505°
ШК 40.099909° ШУ 68.768841°
ШК 40.079831° ШУ 68.676189°
ШК 40.080041° ШУ 68.638799°
ШК 40.068824° ШУ 68.606054°
ШК 40.061508° ШУ 68.614643°
ШК 40.034476° ШУ 68.611920°
ШК 39.991818° ШУ 68.630152°
ШК 40.034218° ШУ 68.666680°
ШК 40.072669° ШУ 68.841106°
ШК 40.058373° ШУ 68.944279°

1708003-сонли қудук бўйича ер ости сувларининг йиллик ўртача сатҳи

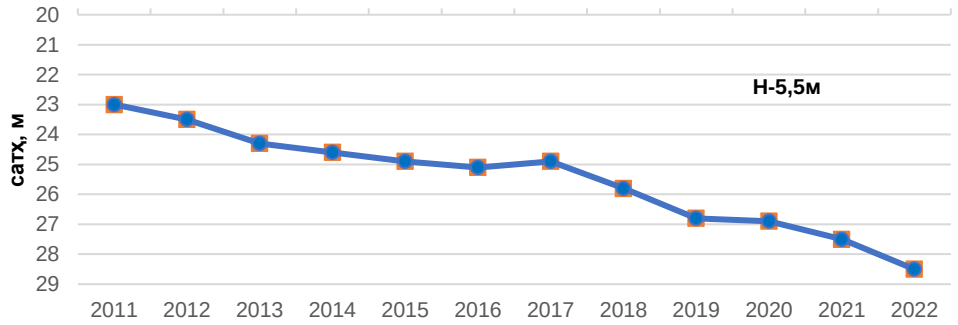

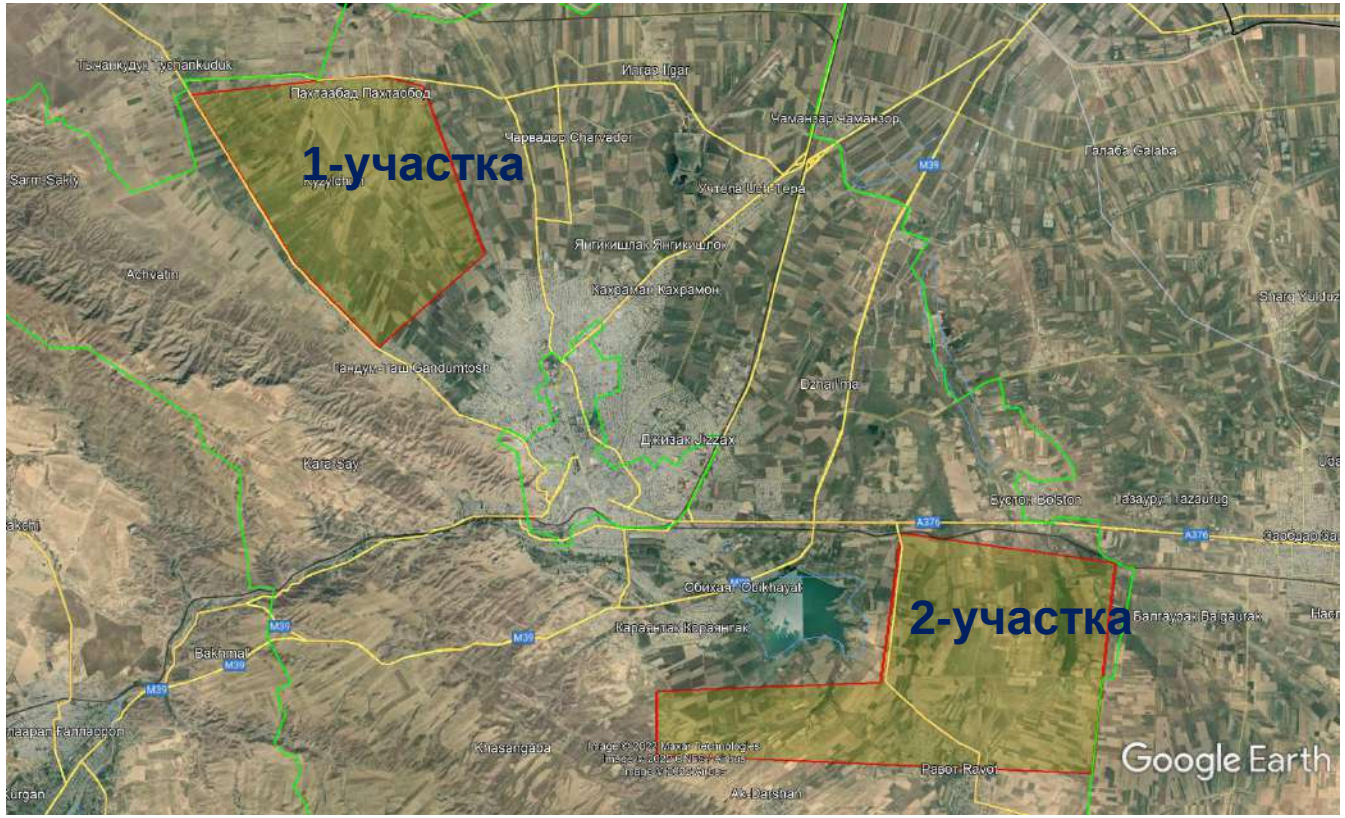

Жиззах вилояти

Шароф Рашидов тумани

Сув сатҳи пасайиши: **5 метргача**

Майдони: **17 099 га**

1-участка

ШК 40.247312° ШУ 67.650665°
ШК 40.254225° ШУ 67.734972°
ШК 40.250408° ШУ 67.758244°
ШК 40.190802° ШУ 67.786685°
ШК 40.157921° ШУ 67.737798°
ШК 40.187480° ШУ 68.699352°

2-участка

ШК 40.013803° ШУ 67.866366°
ШК 40.036067° ШУ 67.866420°
ШК 40.038974° ШУ 67.969763°
ШК 40.091849° ШУ 67.979533°
ШК 40.081020° ШУ 68.078508°
ШК 40.006776° ШУ 68.067320°

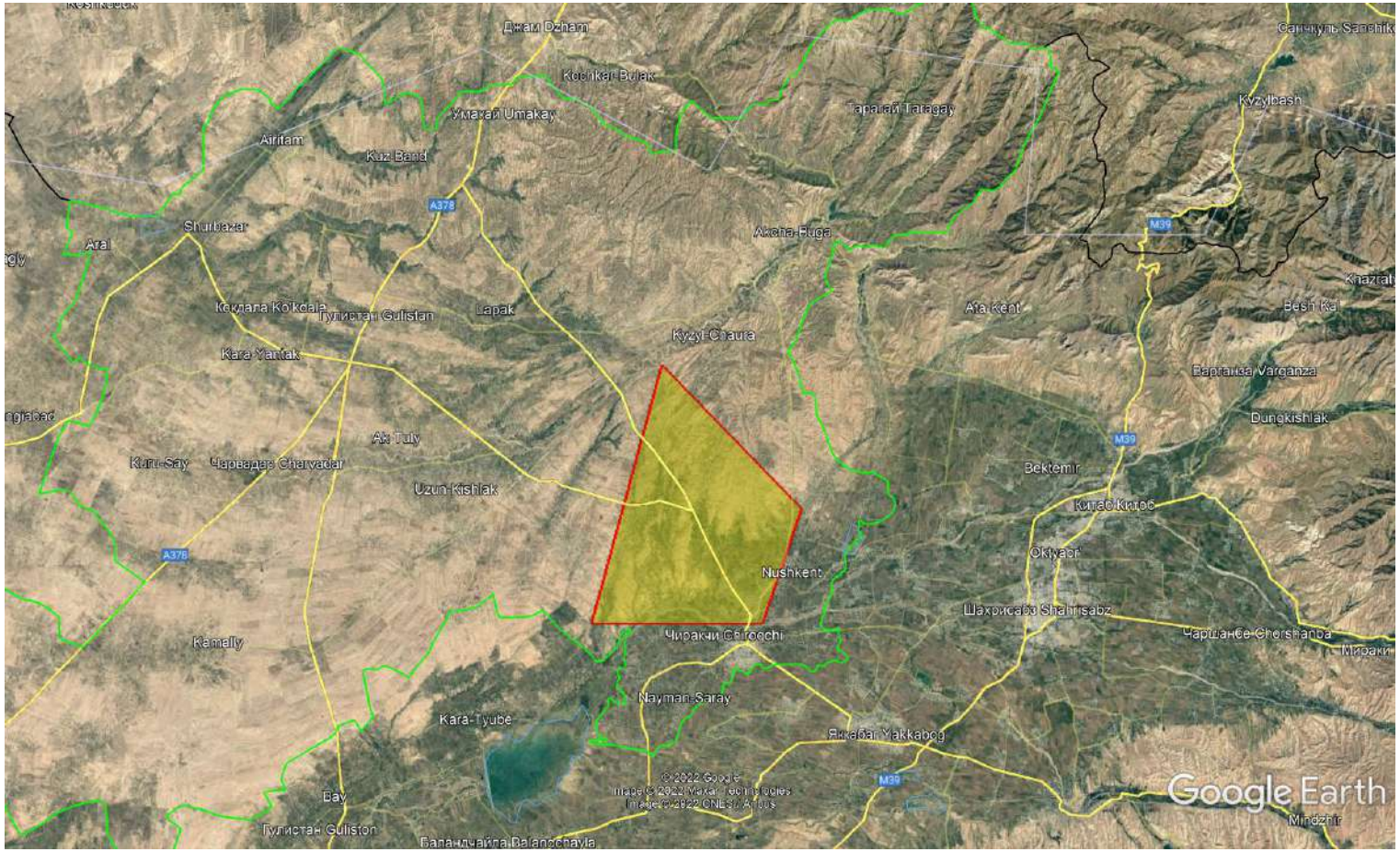

Қашқадарё вилояти

Чироқчи тумани

Сув сатҳи пасайиши: **5 метргача**

Майдони: **17 120 га**

ШК 39.213326° ШУ 66.506575°
ШК 39.120393° ШУ 66.623283°
ШК 39.045338° ШУ 66.590087°
ШК 39.046035° ШУ 66.447297°

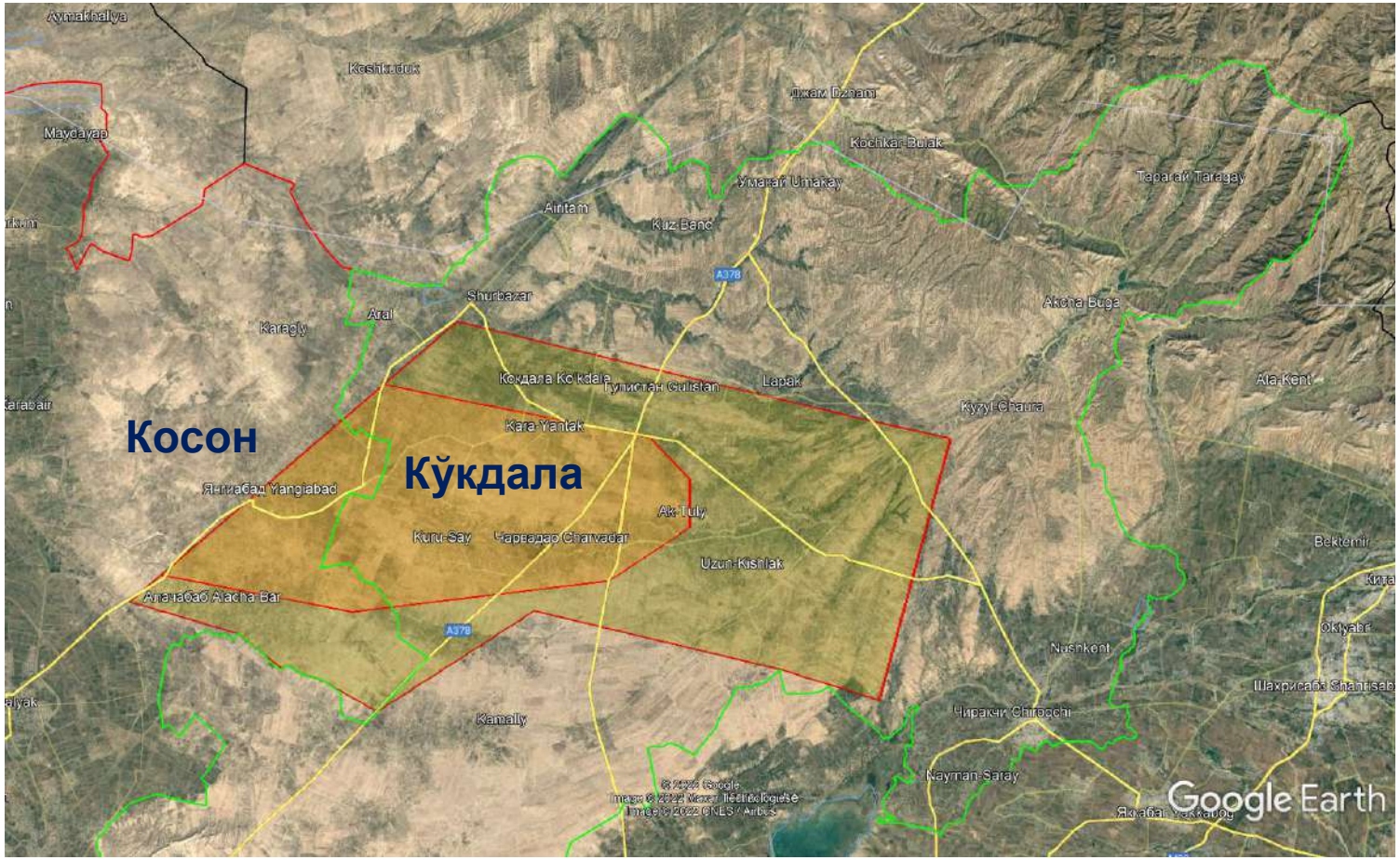

1710163-сонли қудук бўйича ер ости сувларининг йиллик ўртача сатҳи

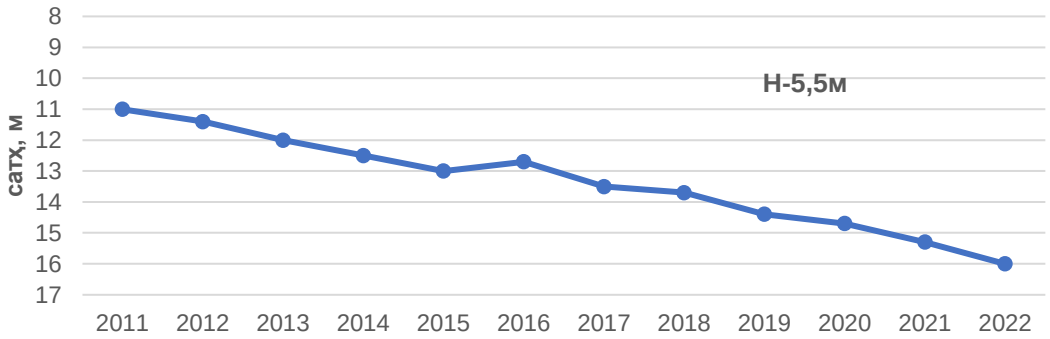

Қашқадарё вилояти
Кўкдала ва Косон туманлари

Сув сатҳи пасайиши: **5 метргача**

Майдони: жами **60 228 га**

шундан: Кўкдала 51 880 га

Косон 8 348 га

Сув сатҳи пасайиши: **5 метрдан ортиқ**

Майдони: жами **37 130 га**

шундан: Кўкдала 26 597 га

Косон 10 533 га

ШК 39.247586° ШУ 66.034811°
ШК 39.287836° ШУ 66.095471°
ШК 39.213326° ШУ 66.506575°
ШК 39.046035° ШУ 66.447297°
ШК 39.102991° ШУ 66.160311°
ШК 39.038084° ШУ 65.029685°
ШК 39.067655° ШУ 66.953936°
ШК 39.107628° ШУ 66.822628°
ШК 39.124793° ШУ 66.848605°
ШК 39.101939° ШУ 66.008491°
ШК 39.122244° ШУ 66.222863°
ШК 39.156270° ШУ 66.289833°
ШК 39.187377° ШУ 66.289887°
ШК 39.214065° ШУ 66.256352°

ШК 39.247586° ШУ 65.034811°
ШК 39.214065° ШУ 66.256352°
ШК 39.187377° ШУ 66.289887°
ШК 39.156270° ШУ 66.289833°
ШК 39.122244° ШУ 66.222863°
ШК 39.101939° ШУ 66.008491°
ШК 39.124793° ШУ 66.848605°

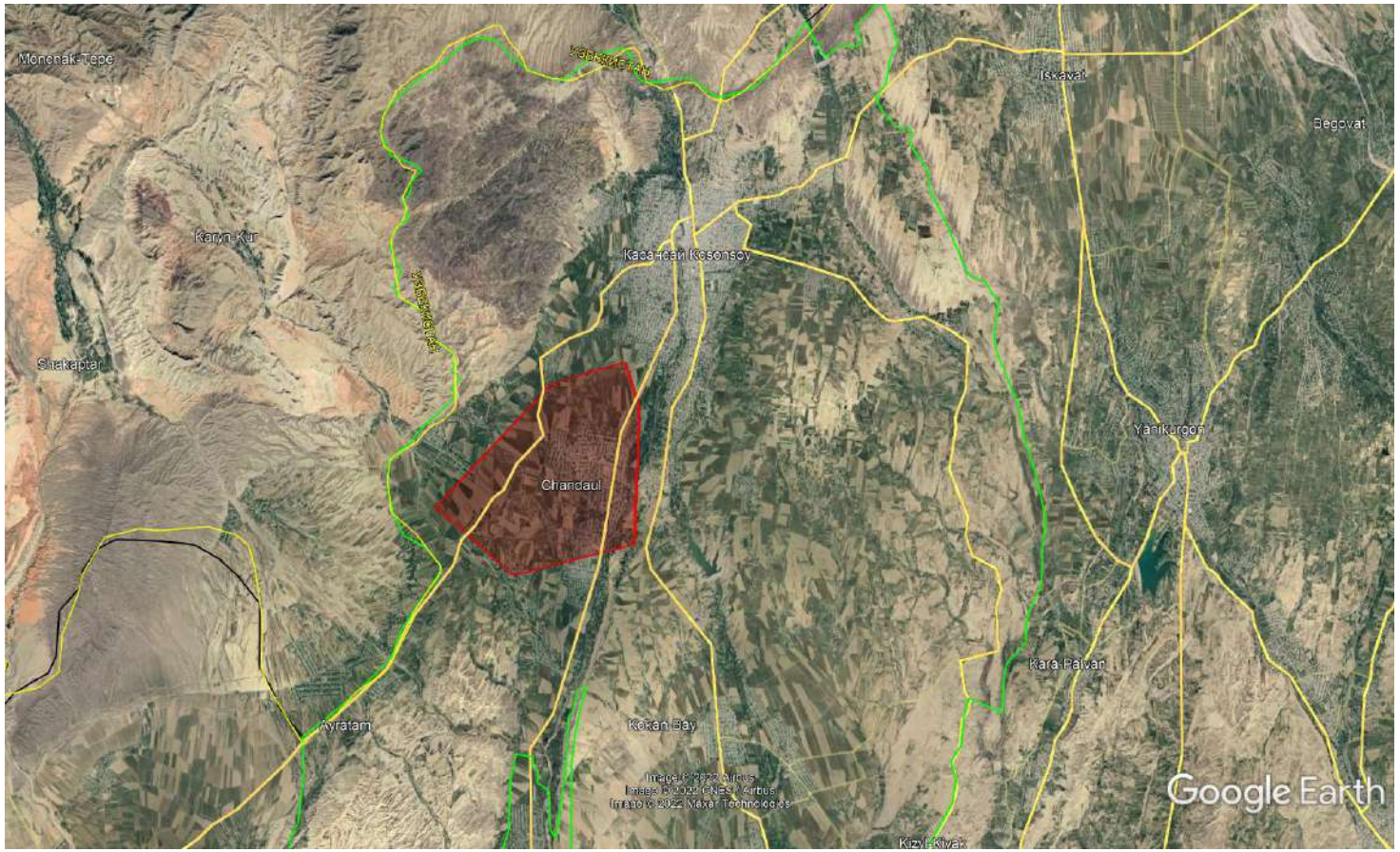

Наманган вилояти

Косонсой тумани

Сув сатҳи пасайиши: **5 метрдан ортиқ**

Майдони: **2 638 га**

ШК 41.217345° ШУ 71.519766°
ШК 41.211786° ШУ 71.492858°
ШК 41.177270° ШУ 71.449920°
ШК 41.158333° ШУ 71.478581°
ШК 41.166923° ШУ 71.523212°
ШК 41.204794° ШУ 71.525116°

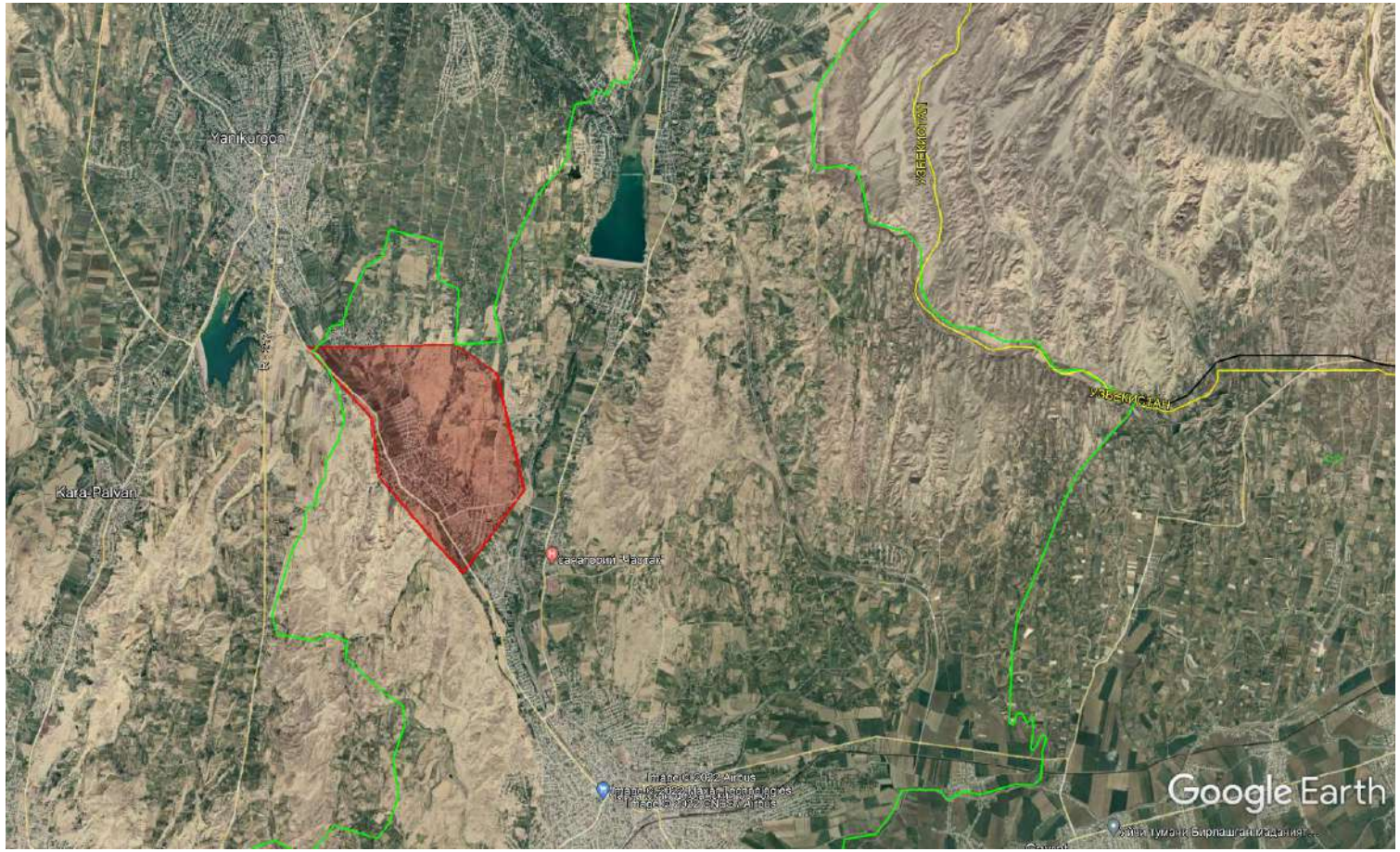

Наманган вилояти

Чортоқ тумани

Сув сатҳи пасайиши: **5 метрдан ортиқ**

Майдони: **1 174 га**

ШК 41.160013° ШУ 71.735177°
ШК 41.147045° ШУ 71.750966°
ШК 41.136172° ШУ 71.752625°
ШК 41.118353° ШУ 71.773280°
ШК 41.133746° ШУ 71.788329°
ШК 41.155304° ШУ 71.781777°
ШК 41.149946° ШУ 71.792014°

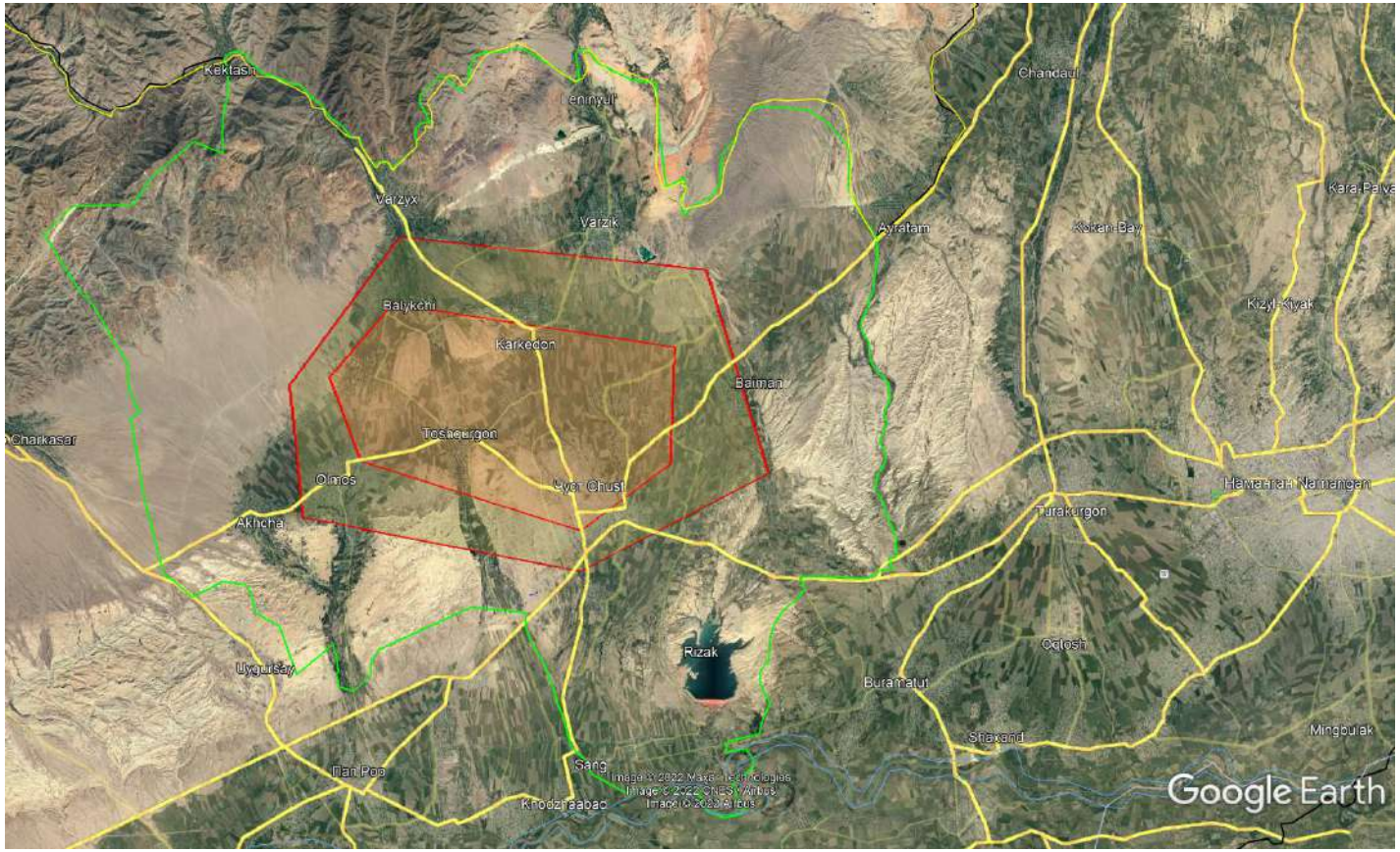

Наманган вилояти

Чуст тумани

Сув сатҳи пасайиши: **5 метргача**

Майдони: **14 947 га**

Сув сатҳи пасайиши: **5 метрдан ортиқ**

Майдони: **12 718 га**

ШК 41.083900° ШУ 71.124006°
ШК 41.065452° ШУ 71.285665°
ШК 41.014827° ШУ 71.282553°
ШК 40.986200° ШУ 71.231305°
ШК 41.016542° ШУ 71.105417°
ШК 41.052323° ШУ 71.087817°
ШК 41.112673° ШУ 71.128395°
ШК 41.098976° ШУ 71.303192°
ШК 41.010888° ШУ 71.338866°
ШК 40.968641° ШУ 71.230791°
ШК 40.992068° ШУ 71.072258°
ШК 41.049103° ШУ 71.065132°

ШК 41.083900° ШУ 71.124006°
ШК 41.065452° ШУ 71.285665°
ШК 41.014827° ШУ 71.282553°
ШК 40.986200° ШУ 71.231305°
ШК 41.016542° ШУ 71.105417°
ШК 41.052323° ШУ 71.087817°

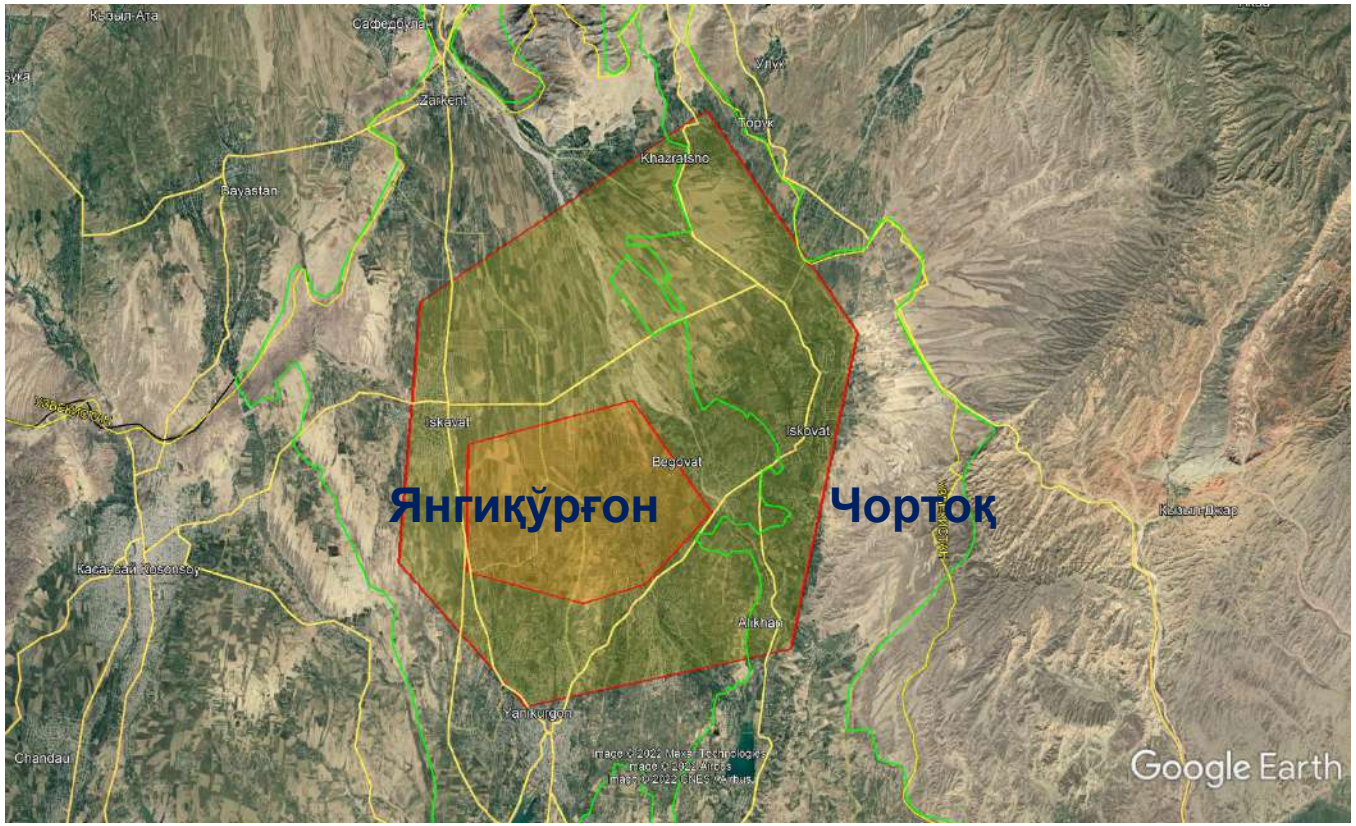

Наманган вилояти

Янгиқўрғон ва Чортоқ туманлари

Сув сатҳи пасайиши: **5 метргача**

Майдони: жами **21 675 га**

шундан: Янгиқўрғон 14 356 га

Чортоқ 7 319 га

Сув сатҳи пасайиши: **5 метрдан ортиқ**

Майдони: **4 941 га**

ШК 41.242353° ШУ 71.769472°	ШК 41.242353° ШУ 71.769472°
ШК 41.266402° ШУ 71.798768°	ШК 41.266402° ШУ 71.798768°
ШК 41.304004° ШУ 71.763606°	ШК 41.304004° ШУ 71.763606°
ШК 41.289102° ШУ 71.689968°	ШК 41.289102° ШУ 71.689968°
ШК 41.246359° ШУ 71.689724°	ШК 41.246359° ШУ 71.689724°
ШК 41.235697° ШУ 71.741377°	ШК 41.235697° ШУ 71.741377°
ШК 41.249247° ШУ 71.659350°	
ШК 41.201156° ШУ 71.715668°	
ШК 41.220346° ШУ 71.834161°	
ШК 41.400976° ШУ 71.796696°	
ШК 41.336751° ШУ 71.669131°	
ШК 41.249413° ШУ 71.659187°	

1714002-сонли қудук бўйича ер ости сувларининг йиллик ўртача сатҳи

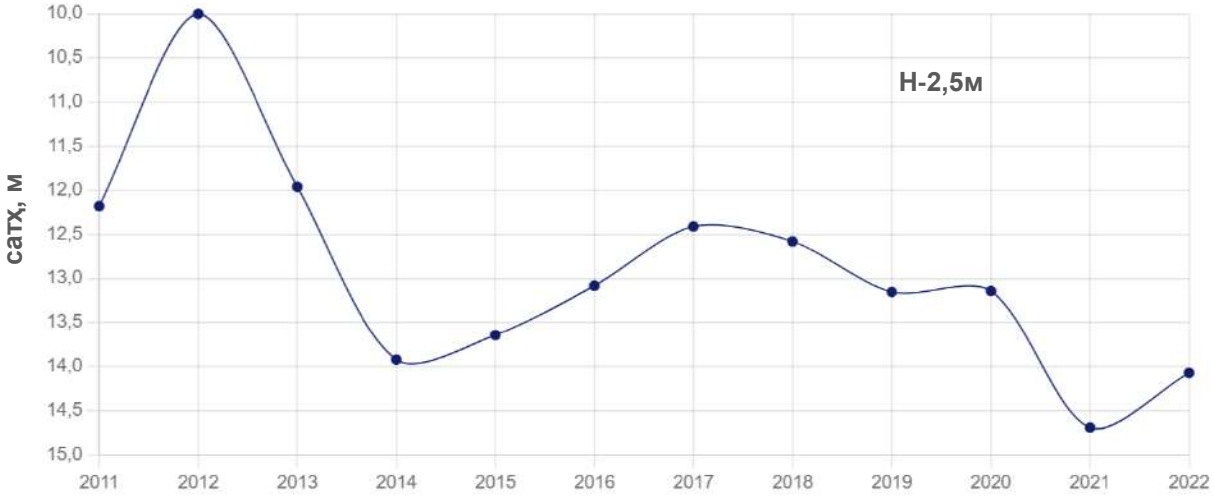

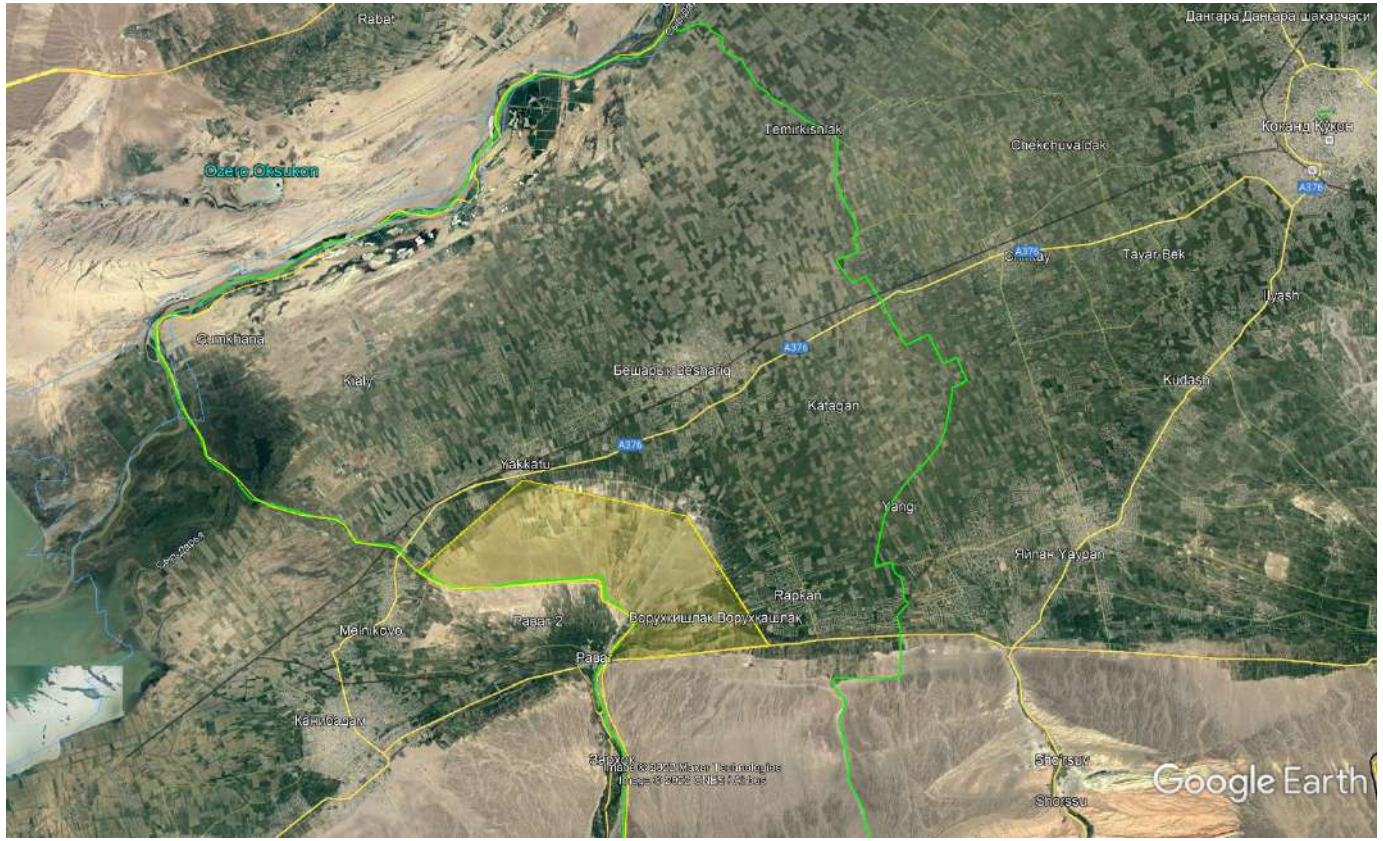

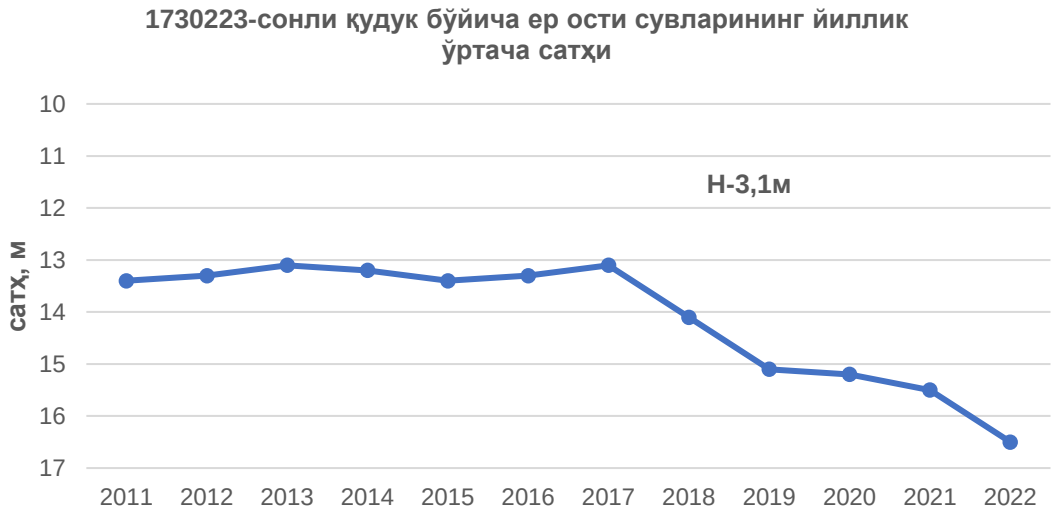

Фарғона вилояти

Бешариқ тумани

Сув сатҳи пасайиши: **5 метргача**

Майдони: **6 049 га**

ШК 40.322521° ШУ 70.564739°	ШК 40.354200° ШУ 70.560038°
ШК 40.326549° ШУ 70.566561°	ШК 40.354728° ШУ 70.555287°
ШК 40.332887° ШУ 70.573364°	ШК 40.350708° ШУ 70.491234°
ШК 40.335974° ШУ 70.577353°	ШК 40.350983° ШУ 70.483885°
ШК 40.338309° ШУ 70.578044°	ШК 40.353802° ШУ 70.473199°
ШК 40.342448° ШУ 70.572047°	ШК 40.357757° ШУ 70.465175°
ШК 40.343037° ШУ 70.561720°	ШК 40.394186° ШУ 70.520283°
ШК 40.347015° ШУ 70.561375°	ШК 40.328125° ШУ 70.648762°
ШК 40.352335° ШУ 70.560734°	

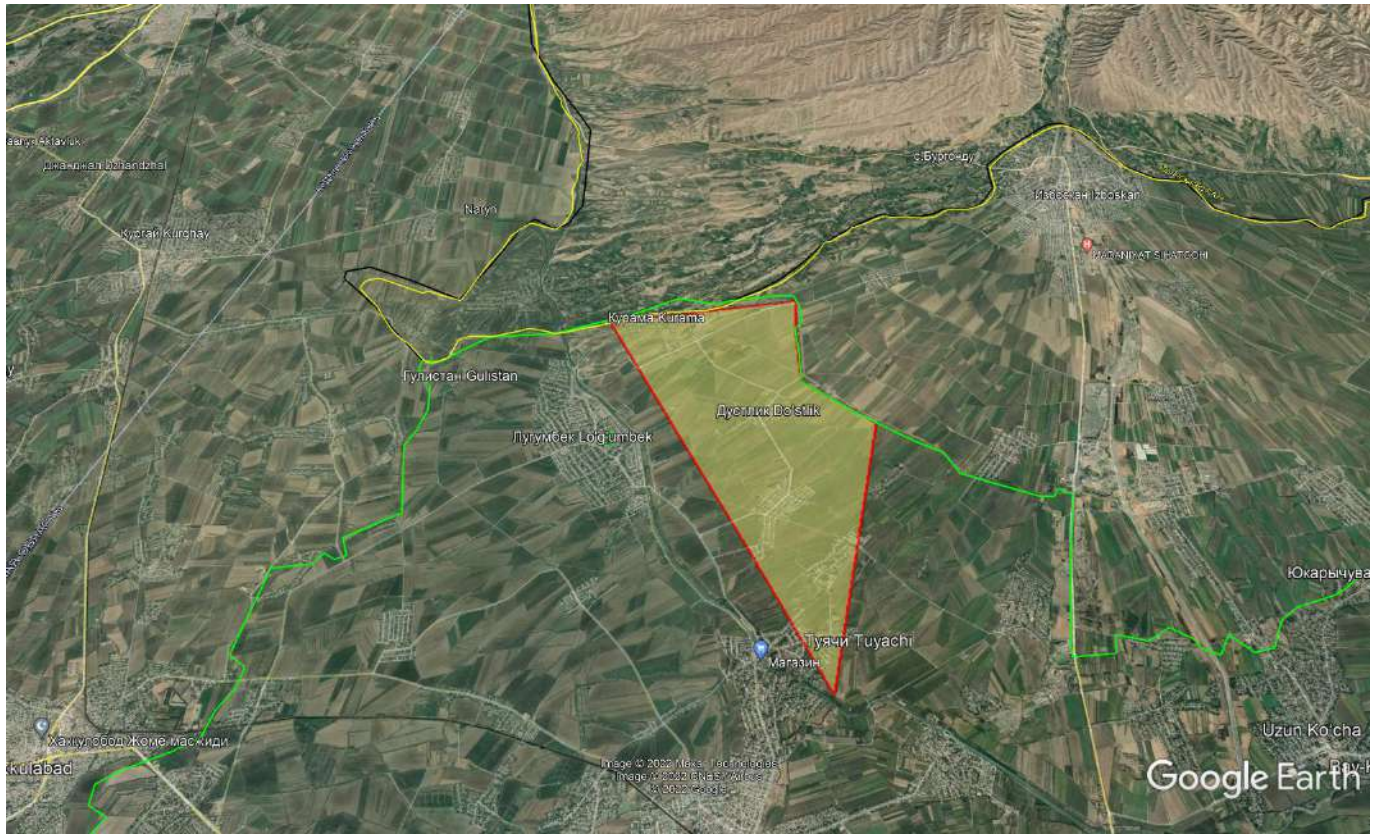

Андижон вилояти

Избоскан тумани

Сув сатҳи пасайиши: **5 метргача**

Майдони: **2 184 га**

ШК 41.000698° ШУ 72.220655°
ШК 41.006141° ШУ 72.267117°
ШК 40.998969° ШУ 72.266380°
ШК 40.985903° ШУ 72.266720°
ШК 40.976266° ШУ 72.283369°
ШК 40.925059° ШУ 72.268381°

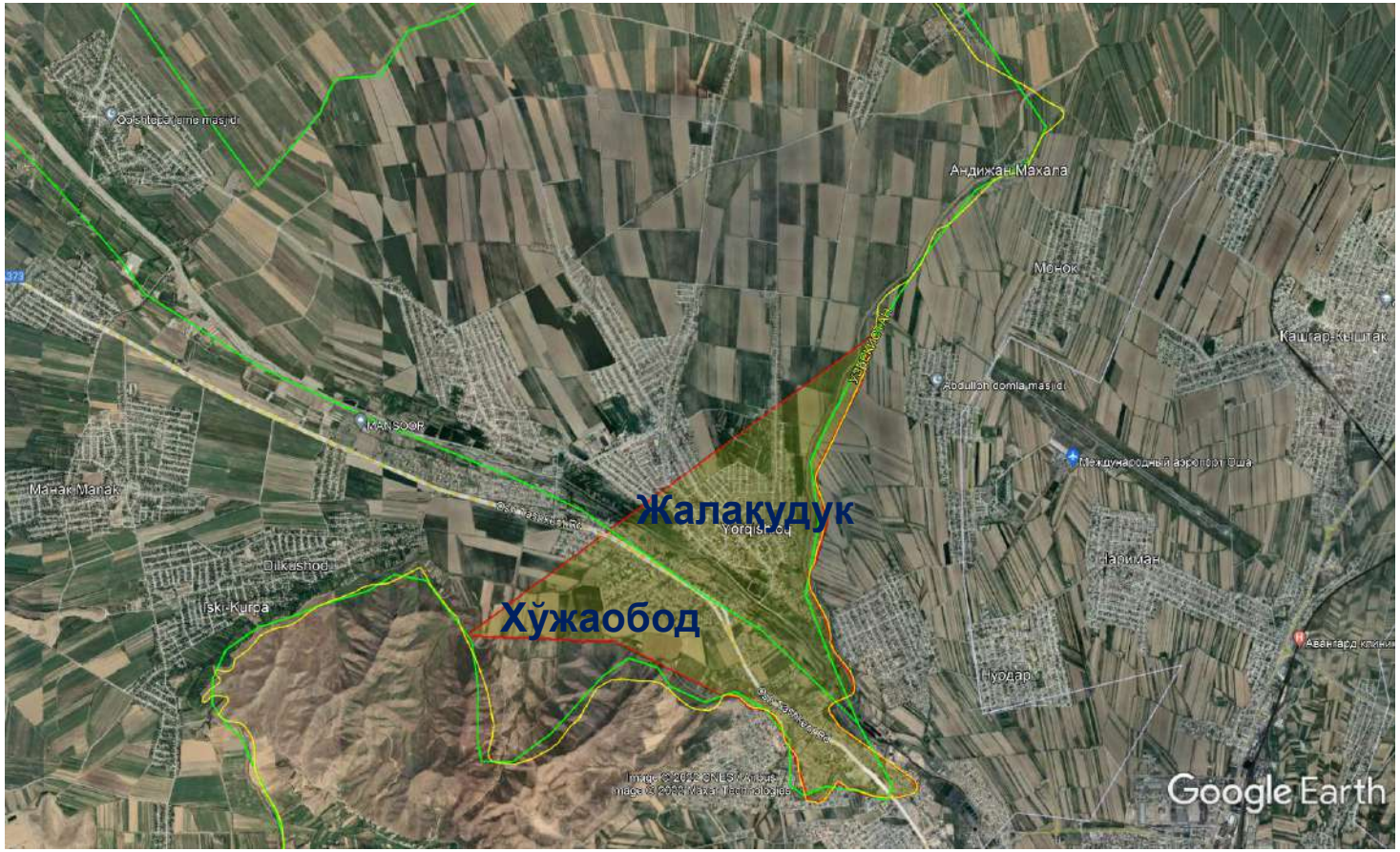

Андижон тумани
Жалақудуқ ва Хўжаобод туманлари

Сув сатҳи пасайиши: **5 метргача**

Майдони: жами **1 006 га**

шундан: Жалақудуқ 523 га

Хўжаобод 483 га

ШК 40.570957° ШУ 72.751635°
ШК 40.570978° ШУ 72.749342°
ШК 40.575662° ШУ 72.747848°
ШК 40.580840° ШУ 72.743577°
ШК 40.581374° ШУ 72.740943°
ШК 40.582568° ШУ 72.738651°
ШК 40.582440° ШУ 72.737254°
ШК 40.588287° ШУ 72.722019°
ШК 40.588893° ШУ 72.700515°
ШК 40.621749° ШУ 72.758980°
ШК 40.618675° ШУ 72.758046°
ШК 40.606693° ШУ 72.750705°
ШК 40.605487° ШУ 72.750566°
ШК 40.602326° ШУ 72.752053°
ШК 40.596770° ШУ 72.750223°
ШК 40.595710° ШУ 72.749610°

ШК 40.594084° ШУ 72.749792°
ШК 40.590885° ШУ 72.752000°
ШК 40.587085° ШУ 72.753256°
ШК 40.584828° ШУ 72.755779°
ШК 40.582826° ШУ 72.755984°
ШК 40.582436° ШУ 72.755636°
ШК 40.581445° ШУ 72.752808°
ШК 40.581048° ШУ 72.752397°
ШК 40.579024° ШУ 72.753926°
ШК 40.573212° ШУ 72.764752°
ШК 40.572284° ШУ 72.765104°
ШК 40.571884° ШУ 72.764773°
ШК 40.571400° ШУ 72.762448°
ШК 40.571508° ШУ 72.758800°
ШК 40.573011° ШУ 72.753493°

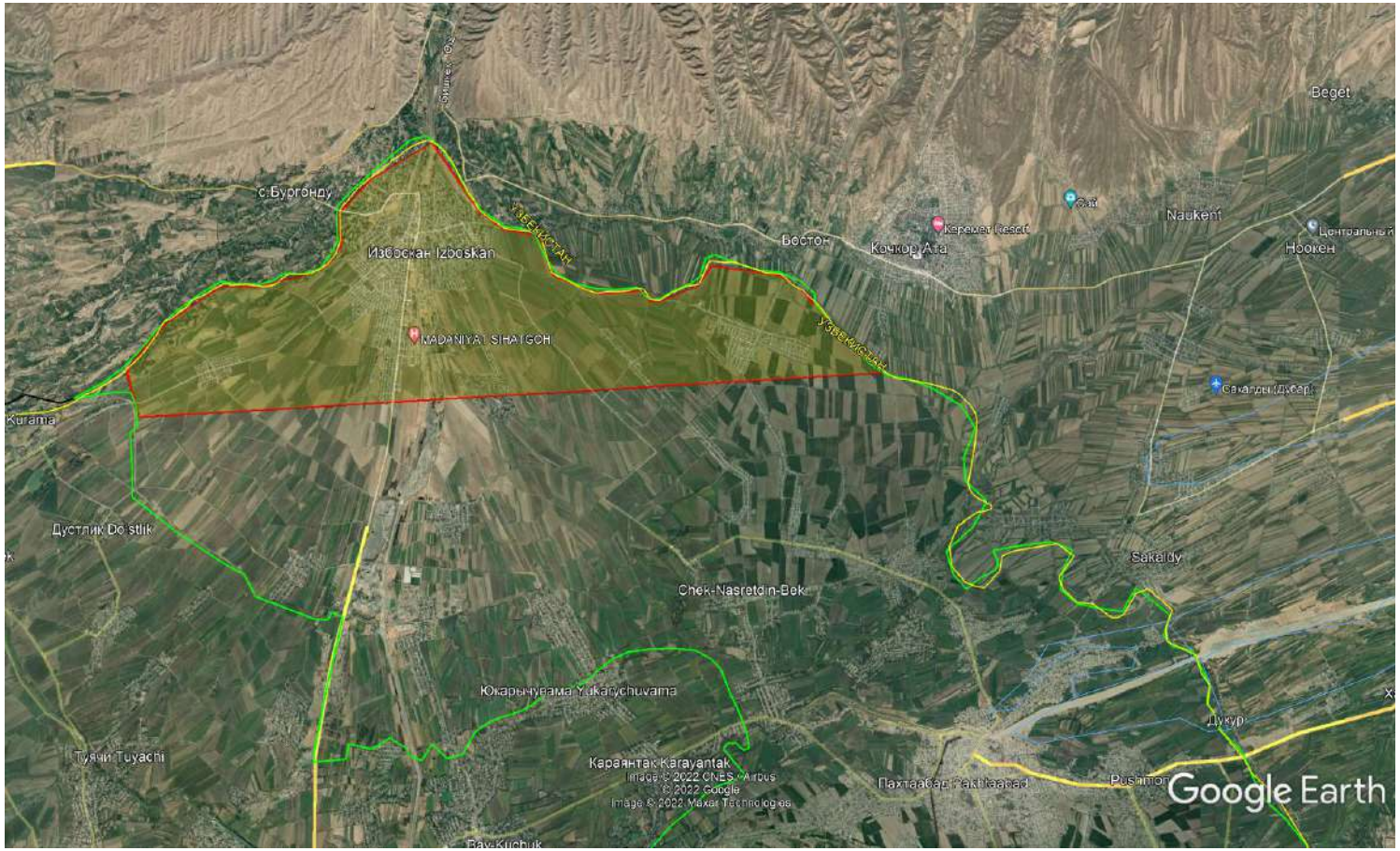

Андижон вилояти

Пахтаобод тумани

Сув сатҳи пасайиши: **5 метргача**

Майдони: **5 026 га**

ШК 41.002432° ШУ 72.268734°	ШК 41.029739° ШУ 72.421251°
ШК 41.012105° ШУ 72.265257°	ШК 41.034619° ШУ 72.425636°
ШК 41.022220° ШУ 72.275867°	ШК 41.031929° ШУ 72.444063°
ШК 41.029931° ШУ 72.293383°	ШК 41.028671° ШУ 72.450002°
ШК 41.029389° ШУ 72.302890°	ШК 41.020775° ШУ 72.458974°
ШК 41.033275° ШУ 72.319292°	ШК 41.011646° ШУ 72.472098°
ШК 41.038662° ШУ 72.324134°	
ШК 41.044967° ШУ 72.324104°	
ШК 41.049924° ШУ 72.328936°	
ШК 41.059320° ШУ 72.348466°	
ШК 41.044464° ШУ 72.362350°	
ШК 41.041058° ШУ 72.370057°	
ШК 41.040497° ШУ 72.378177°	
ШК 41.032324° ШУ 72.381673°	
ШК 41.028191° ШУ 72.393087°	
ШК 41.028535° ШУ 72.407056°	
ШК 41.026567° ШУ 72.409669°	
ШК 41.026558° ШУ 72.411208°	

17/б-сонли қудук бўйича ер ости сувларининг йиллик ўртача сатҳи

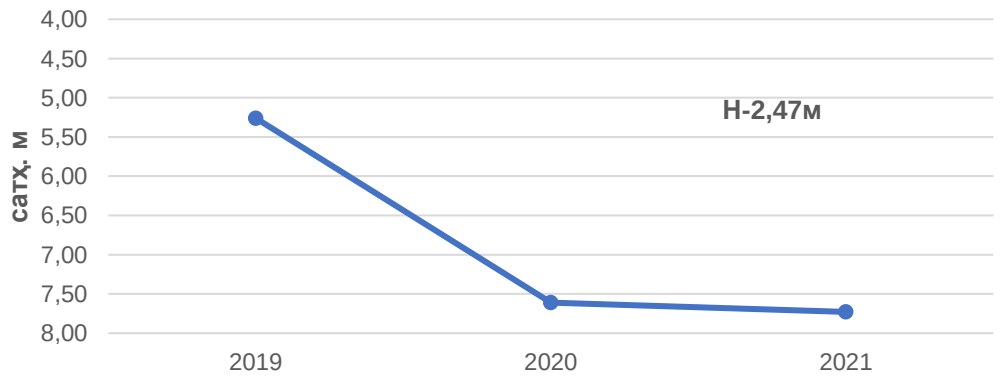

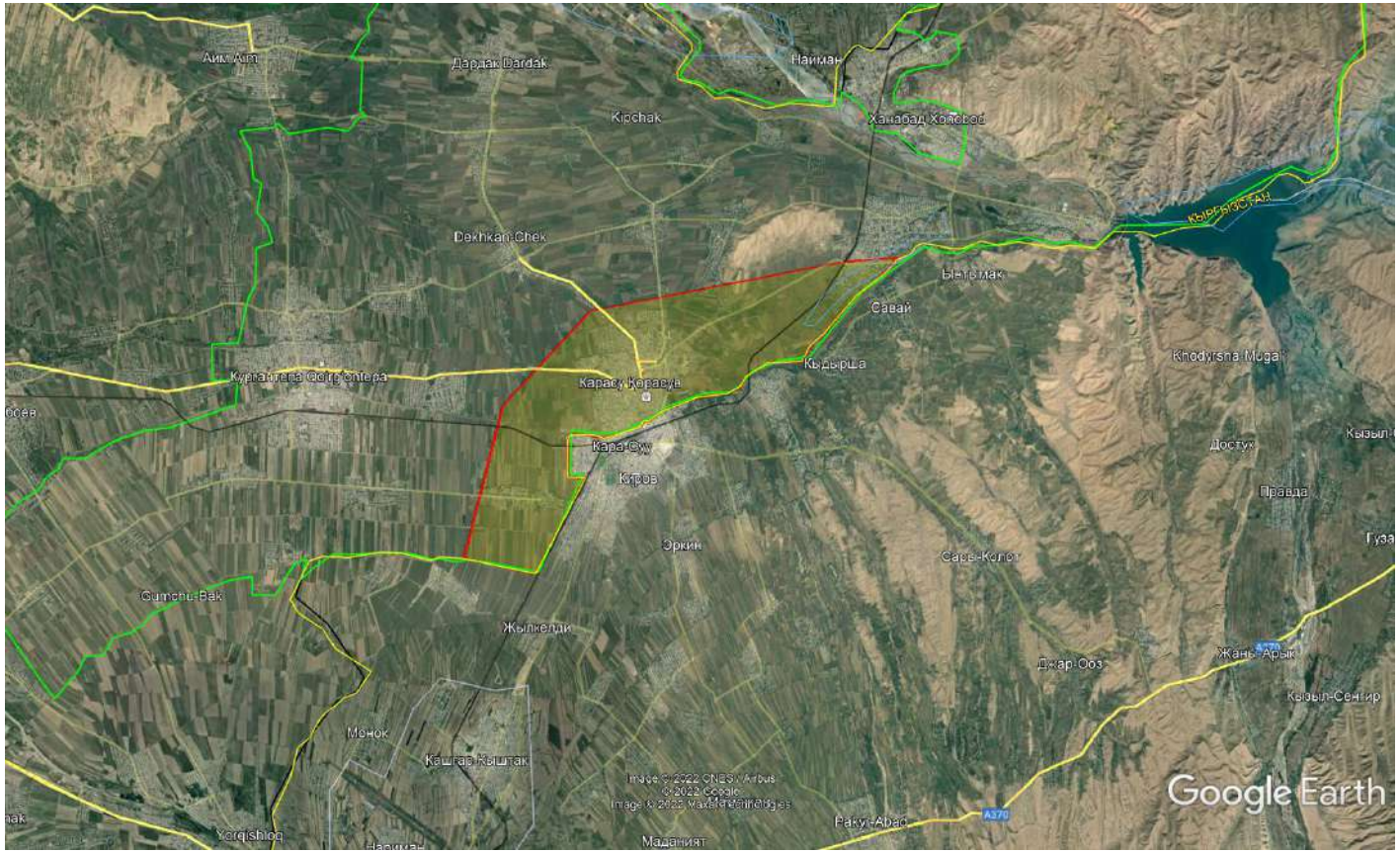

Андижон вилояти

Қўрғонтепа тумани

Сув сатҳи пасайиши: **5 метргача**

Майдони: **4 338 га**

ШК 40.672897° ШУ 72.846589°	ШК 40.727639° ШУ 72.923290°
ШК 40.677575° ШУ 72.820447°	ШК 40.725068° ШУ 72.921851°
ШК 40.719742° ШУ 72.834435°	ШК 40.722976° ШУ 72.916545°
ШК 40.746145° ШУ 72.866522°	ШК 40.722859° ШУ 72.913814°
ШК 40.759740° ШУ 72.959251°	ШК 40.721989° ШУ 72.905564°
ШК 40.760949° ШУ 72.980133°	ШК 40.717815° ШУ 72.892036°
ШК 40.751145° ШУ 72.967275°	ШК 40.715445° ШУ 72.888100°
ШК 40.750310° ШУ 72.964208°	ШК 40.715475° ШУ 72.886010°
ШК 40.738509° ШУ 72.950571°	ШК 40.714078° ШУ 72.884901°
ШК 40.737926° ШУ 72.949065°	ШК 40.710615° ШУ 72.871741°
ШК 40.736614° ШУ 72.947636°	ШК 40.711981° ШУ 72.859931°
ШК 40.733282° ШУ 72.945909°	ШК 40.710034° ШУ 72.858219°
ШК 40.732278° ШУ 72.944562°	ШК 40.699886° ШУ 72.758152°
ШК 40.731986° ШУ 72.932684°	ШК 40.699550° ШУ 72.864622°